

## ПОСТАНОВЛЕНИЕ

«08» ноября 2013г.

№ 455

### поселок городского типа Шерловая Гора

**О внесении изменений в постановление администрации городского поселения «Шерловогорское» от 25.04.2013 № 233 «Порядок определения границ прилегающих к некоторым организациям и объектам территорий, на которых не допускается розничная продажа алкогольной продукции на территории городского поселения «Шерловогорское»**

В соответствии с Федеральным Законом РФ от 22.11.1995 г. № 171-ФЗ «О государственном регулировании производства и оборота этилового спирта, алкогольной и спиртосодержащей продукции и об ограничении потребления (распития) алкогольной продукции», Федеральным Законом от 06.10.2003 г. № 131-ФЗ «Об общих принципах организации местного самоуправления в РФ», Федеральным Законом от 21.07.1997 г. № 116-ФЗ, Постановлением Правительства от 27.12.2012 г. № 1425 «Об определении органами государственной власти субъектов Российской Федерации мест массового скопления граждан и мест нахождения источников повышенной опасности, в которых не допускается розничная продажа алкогольной продукции, а также определении органами местного самоуправления границ прилегающих к некоторым организациям и объектам территорий, на которых не допускается розничная продажа алкогольной продукции», Закона Забайкальского края от 26.12.2011 № 616-ЗЗК «О государственном регулировании производства и оборота этилового спирта, алкогольной и спиртосодержащей продукции и об ограничении потребления (распития) алкогольной продукции», ст.33 Устава городского поселения «Шерловогорское» в целях упорядочения розничной продажи и потребления (распития) алкогольной продукции на территории городского поселения «Шерловогорское», администрация городского поселения «Шерловогорское» **постановляет:**

1. Не допускать розничную продажу алкогольной продукции на территориях, прилегающих:
  - а) к детским, образовательным, медицинским организациям и объектам спорта;

б) к оптовым и розничным рынкам, вокзалам и иным местам массового скопления граждан и местам нахождения источников повышенной опасности, определенным органами государственной власти субъектов Российской Федерации;

в) к местам массового скопления граждан, расположенным за пределами зданий (строений, сооружений), определенных как места проведения публичных мероприятий;

г) к местам нахождения источников повышенной опасности, в которых не допускается розничная продажа алкогольной продукции, расположенных в границах опасного производственного объекта.

2. В настоящем постановлении используются следующие понятия:

а) «детские организации» - организации, осуществляющие деятельность по дошкольному и начальному общему образованию (по Общероссийскому классификатору видов экономической деятельности код 80.1, кроме кода 80.10.3);

б) «образовательные организации» - организации, определенные в соответствии с Законом Российской Федерации «Об образовании» и имеющие лицензию на осуществление образовательной деятельности;

в) «медицинские организации» - организации, определенные в соответствии с Федеральным законом «Об основах охраны здоровья граждан в Российской Федерации» за исключением аптечных учреждений, а также индивидуальные предприниматели, осуществляющие медицинскую деятельность и имеющие лицензию на осуществление медицинской деятельности;

г) «объекты спорта» - объекты недвижимого имущества или комплексы недвижимого имущества, специально предназначенные для проведения спортивных мероприятий, в том числе спортивные сооружения;

д) «обособленная территория» - территория, границы которой обозначены ограждением (объектами искусственного происхождения), прилегающая к зданию (строению, сооружению), в котором расположены организации и (или) объекты, указанные в пункте 1 настоящего постановления;

3. Территория, прилегающая к организациям и объектам, указанным в пункте 1 настоящего постановления (далее – прилегающая территория), включает обособленную территорию (при наличии таковой), а также территорию, определяемую с учетом конкретных особенностей местности и застройки, примыкающую к границам обособленной территории либо непосредственно к зданию (строению, сооружению), в котором расположены организации и (или) объекты, указанные в пункте 1 настоящего постановления.

4. Границы прилегающих территорий определяются администрацией городского поселения «Шерловогорское», с приложением схем указанных территорий для каждой организации или объекта, указанных в пункте 1 настоящего постановления (приложения 1-30).

5. Территорией, прилегающей к объекта, перечисленным в пункте 1 настоящего постановления, на котором не допускается розничная продажа алкогольной продукции, признается территория, расположенная на расстоянии минимум 30 метров от объектов перечисленных в пункте 1 данного постановления.

6. В границы прилегающих территорий включаются: обособленная территория (при наличии таковой) и тридцатиметровая зона примыкающая к границам обособленной территории либо непосредственно к зданию, строению, сооружению в котором расположены организации и объекты, перечисленные в пункте 1 настоящего положения.

7. Тридцатиметровая зона определяется:

а) при наличии обособленных территорий – от входа для посетителей на обособленную территорию до входа для посетителей организаций, осуществляющих розничную продажу алкогольной продукции;

б) при отсутствии обособленных территорий – от входа для посетителей в здания, строения, сооружения, в которых расположены организации и объекты, перечисленные в пункте 1 настоящего положения, до входа для посетителей организаций, осуществляющих розничную продажу алкогольной продукции.

8. Размер прилегающих территорий определяется по пешеходной зоне (включая тротуары, пешеходные дорожки, пешеходные переходы, а при их отсутствии – обочины) от входных дверей территориально обособленного объекта организации, в котором осуществляется розничная продажа алкогольной продукции до главного входа на обособленную территорию, а при отсутствии обособленной территории до главного входа в здание, строение.

9. Внести изменения в утвержденные схемы границ прилегающих территорий для каждой организации или объекта, указанных в пункте 1 данного постановления (приложения 1-29)

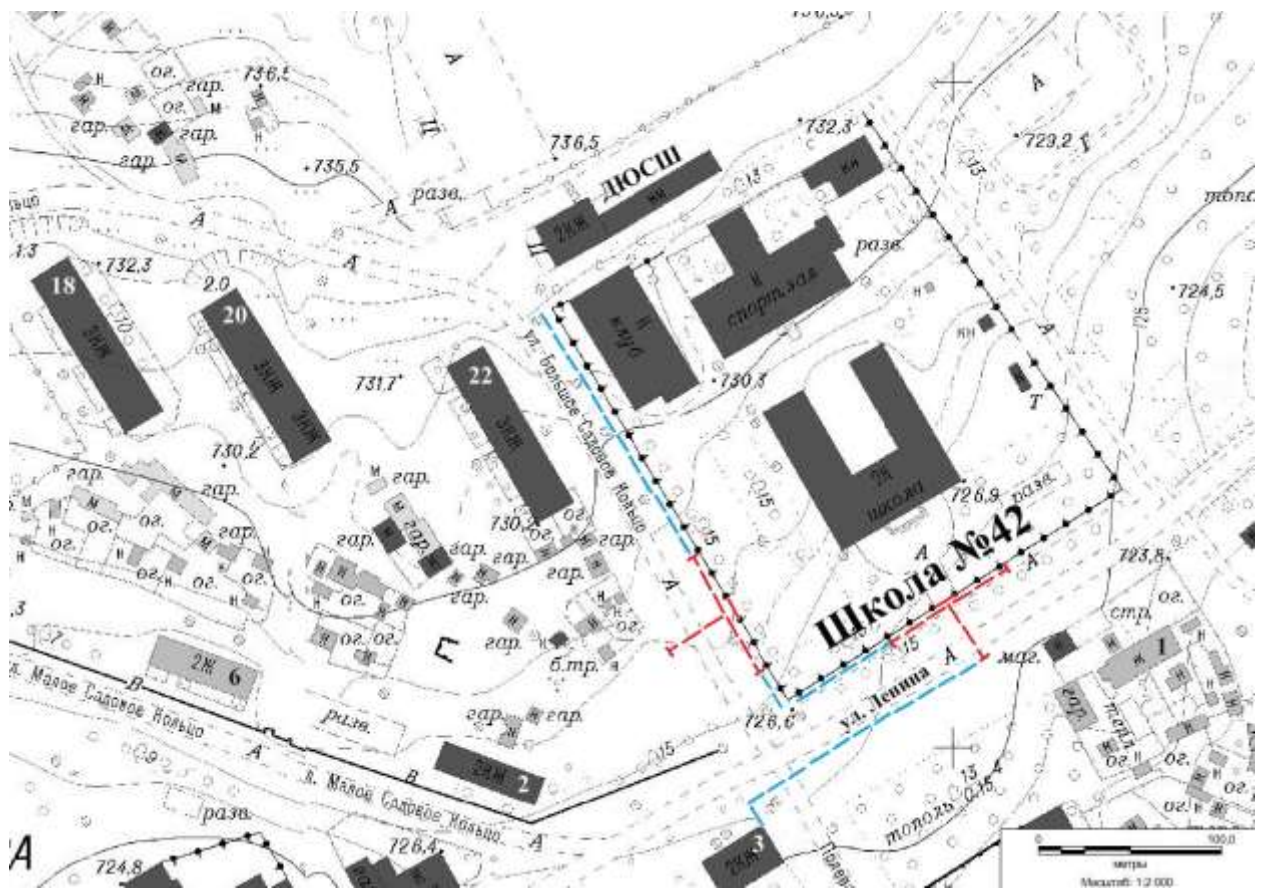
10. Настоящее постановление вступает в силу с момента подписания.

11. Настоящее постановление подлежит размещению на официальном сайте городского поселения «Шерловогорское» в информационно-телекоммуникационной сети «Интернет»

Руководитель администрации  
городского поселения  
«Шерловогорское»

Ю.Г.Сайфулин

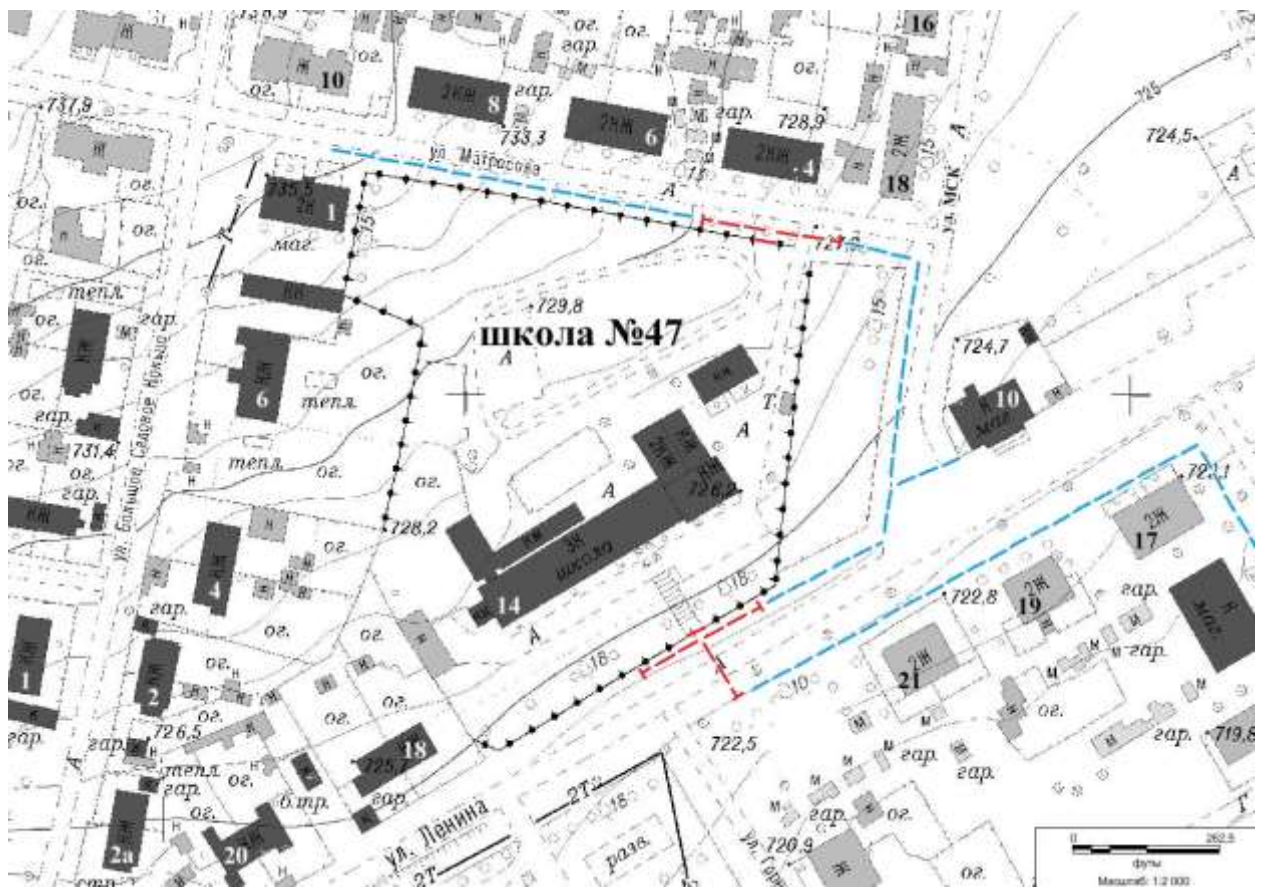
Схема границ прилегающих территорий,  
на которых не допускается розничная продажа алкогольной продукции  
МОУ «Средняя общеобразовательная школа № 42»  
пгт Шерловая Гора, ул.Ленина,4



 - пешеходная дорожка

 - тридцатиметровая зона

Схема границ прилегающих территорий,  
на которых не допускается розничная продажа алкогольной продукции  
МОУ «Средняя общеобразовательная школа № 47»  
пгт Шерловая Гора, ул.Ленина, 14

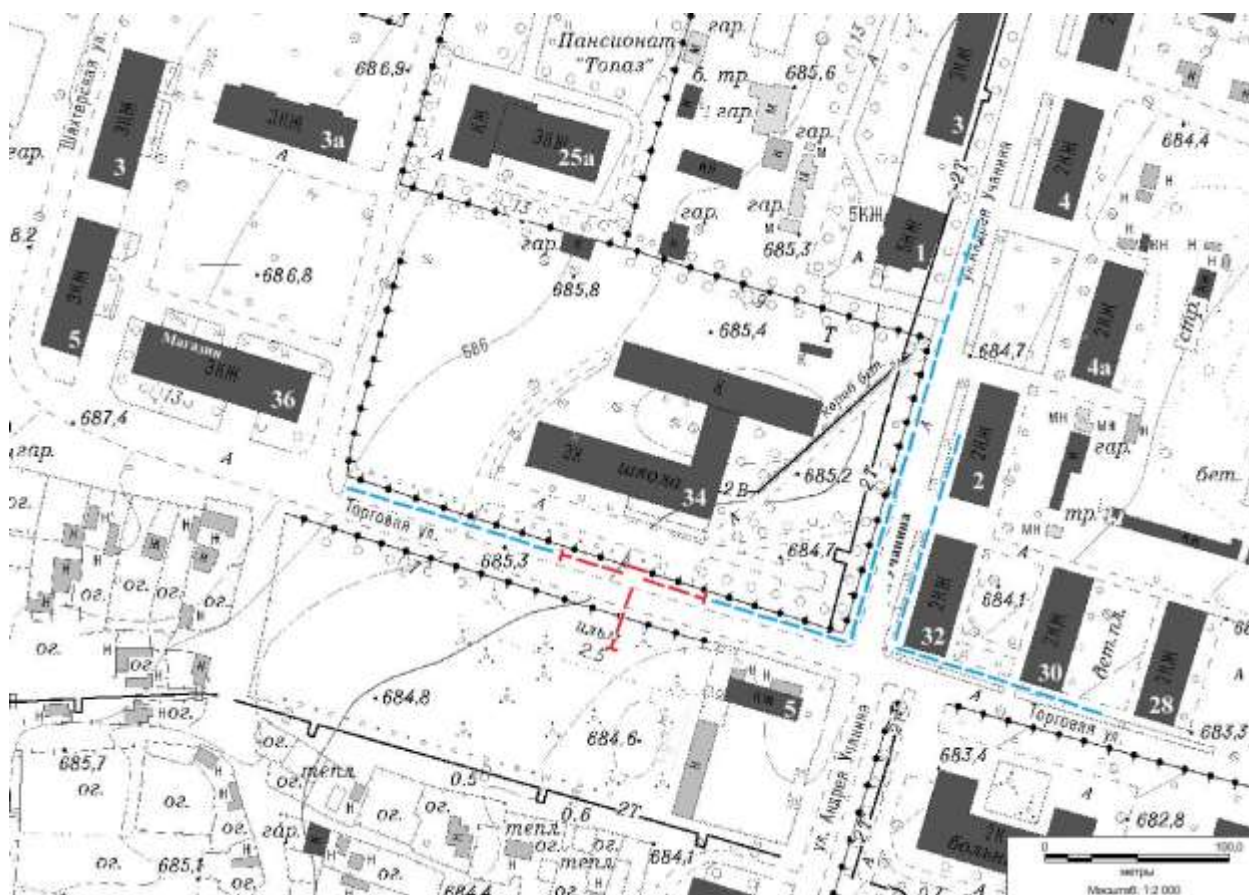


— - - - - пешеходная дорожка

— - - - - тридцатиметровая зона



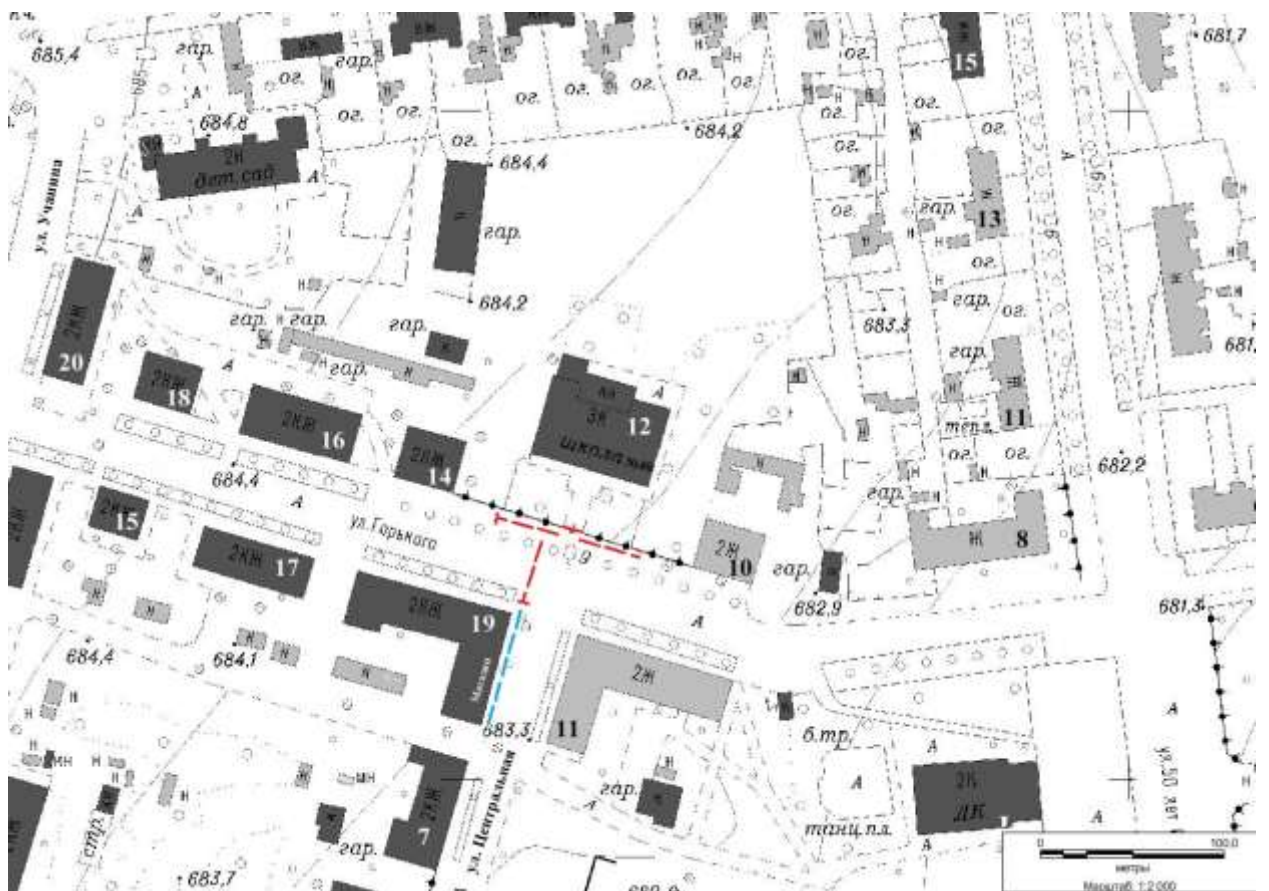
Схема границ прилегающих территорий,  
на которых не допускается розничная продажа алкогольной продукции  
МОУ «Средняя общеобразовательная школа № 40»  
пгт Шерловая Гора, ул. Торговая, 34



 - пешеходная дорожка

 - тридцатиметровая зона

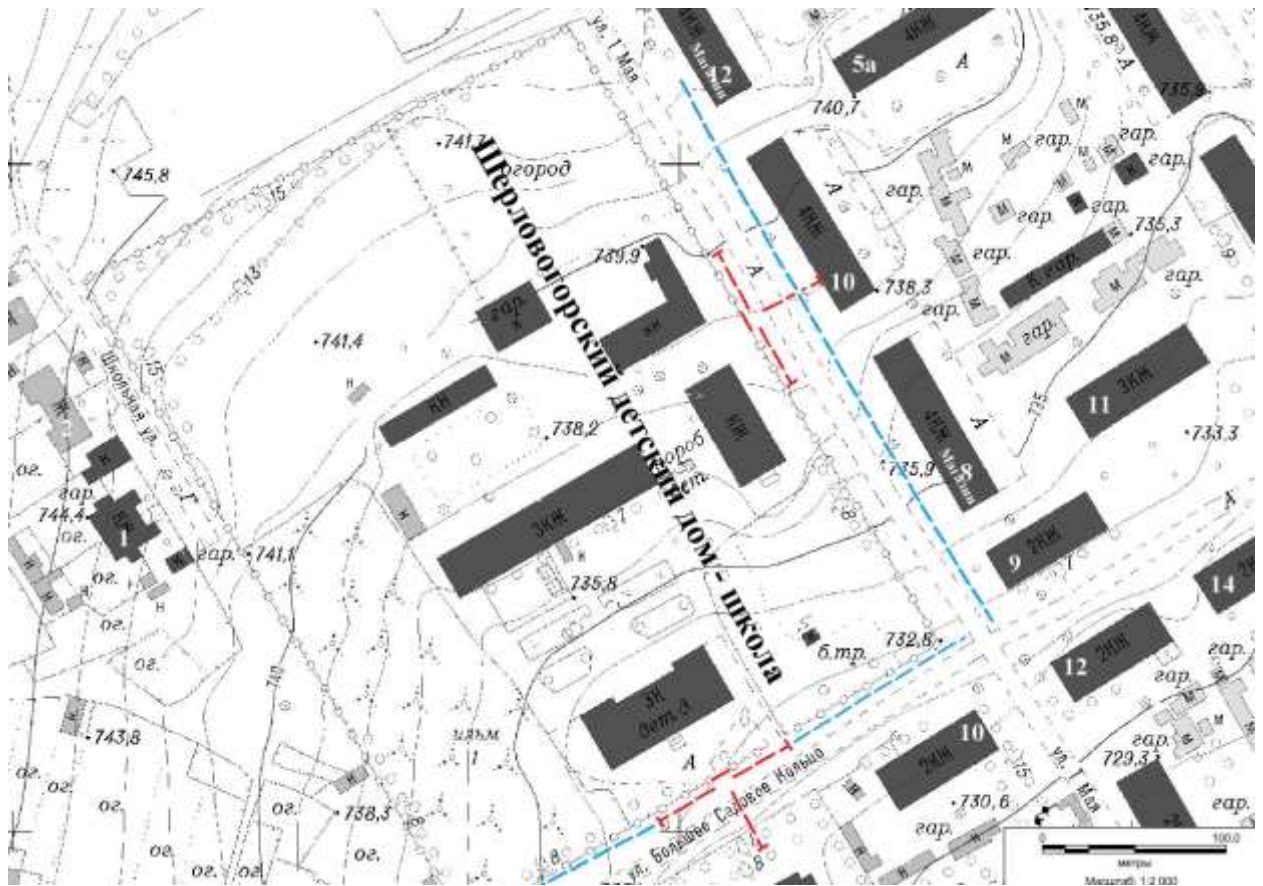
Схема границ прилегающих территорий,  
на которых не допускается розничная продажа алкогольной продукции  
МОУ «Средняя общеобразовательная школа № 40»  
начальная школа  
пгт Шерловая Гора, ул. Горького, 2



— - пешеходная дорожка

— - тридцатиметровая зона

Схема границ прилегающих территорий,  
на которых не допускается розничная продажа алкогольной продукции  
ГОУ Шерловгорский детский дом-школа  
пгт Шерловая Гора, ул. Большое Садовое Кольцо, 7



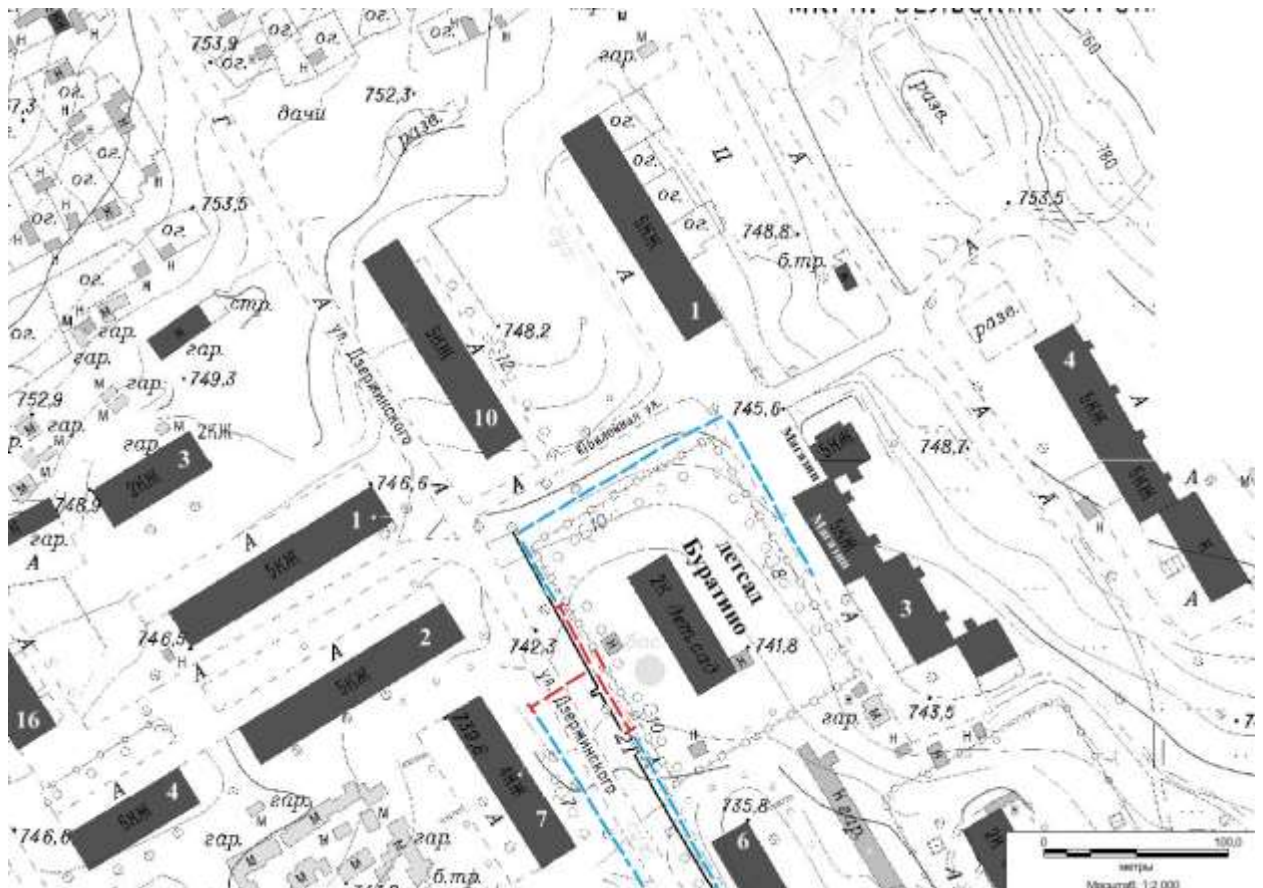
 - пешеходная дорожка

 - тридцатиметровая зона





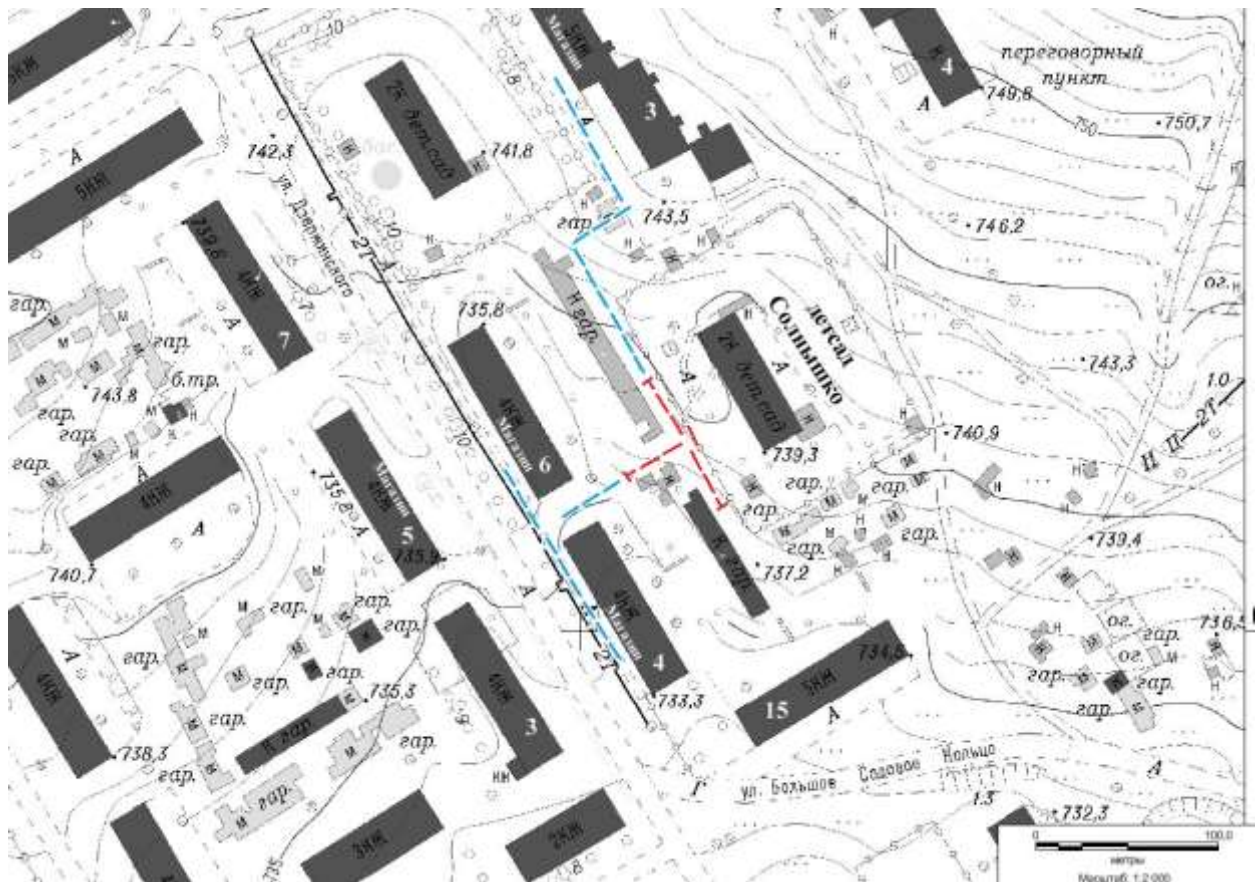
Схема границ прилегающих территорий,  
на которых не допускается розничная продажа алкогольной продукции  
МДОУ № 3 «Буратино»  
пгт Шерловая Гора, ул. Дзержинского, 8




 - пешеходная дорожка

 - тридцатиметровая зона

Схема границ прилегающих территорий,  
на которых не допускается розничная продажа алкогольной продукции  
Дошкольная группа МОУ «средняя общеобразовательная школа № 42  
пгт Шерловая Гора, ул.Дзержинского, 6а

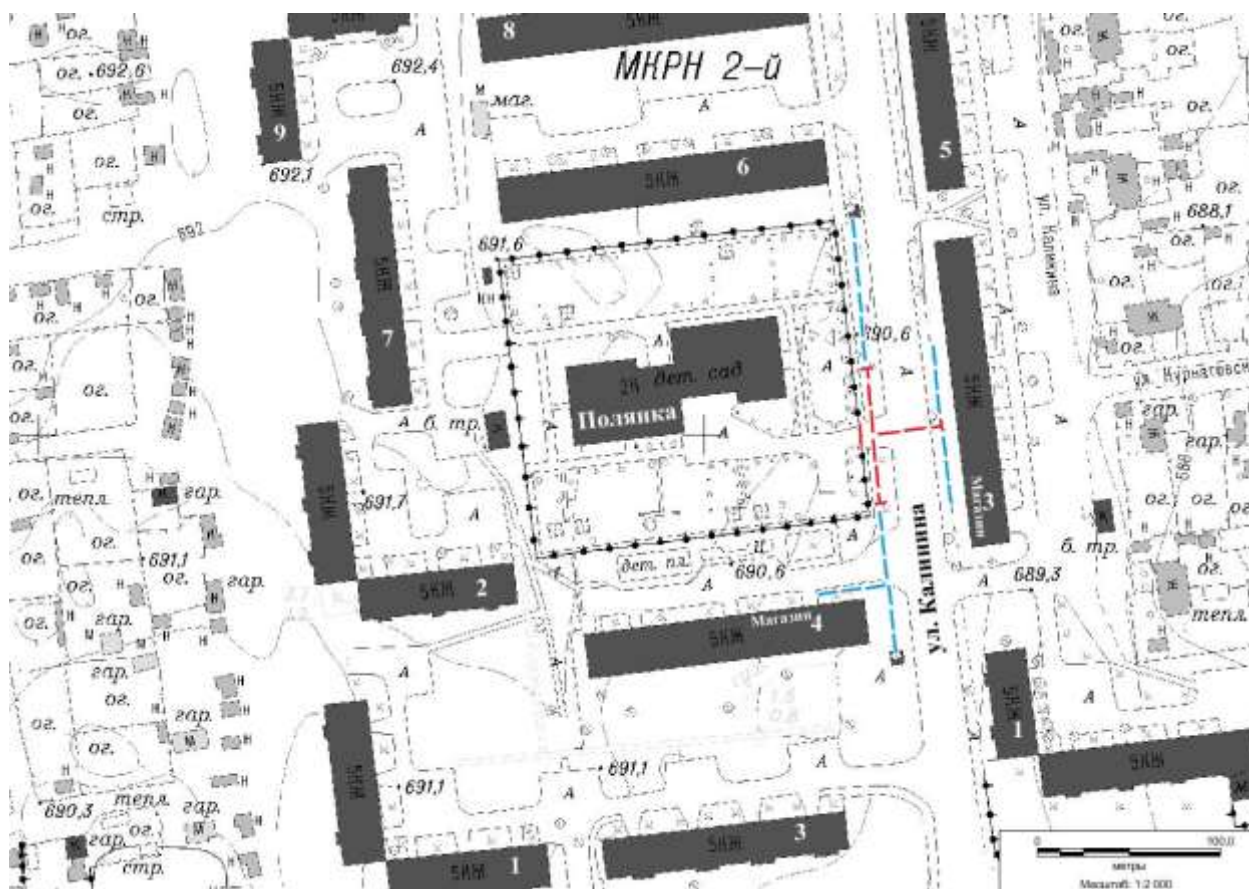


 - пешеходная дорожка

 - тридцатиметровая зона



Схема границ прилегающих территорий,  
на которых не допускается розничная продажа алкогольной продукции  
МДОУ «Полянка»  
пгт Шерловая Гора, микрорайон -2, 5



 - пешеходная дорожка

 - тридцатиметровая зона



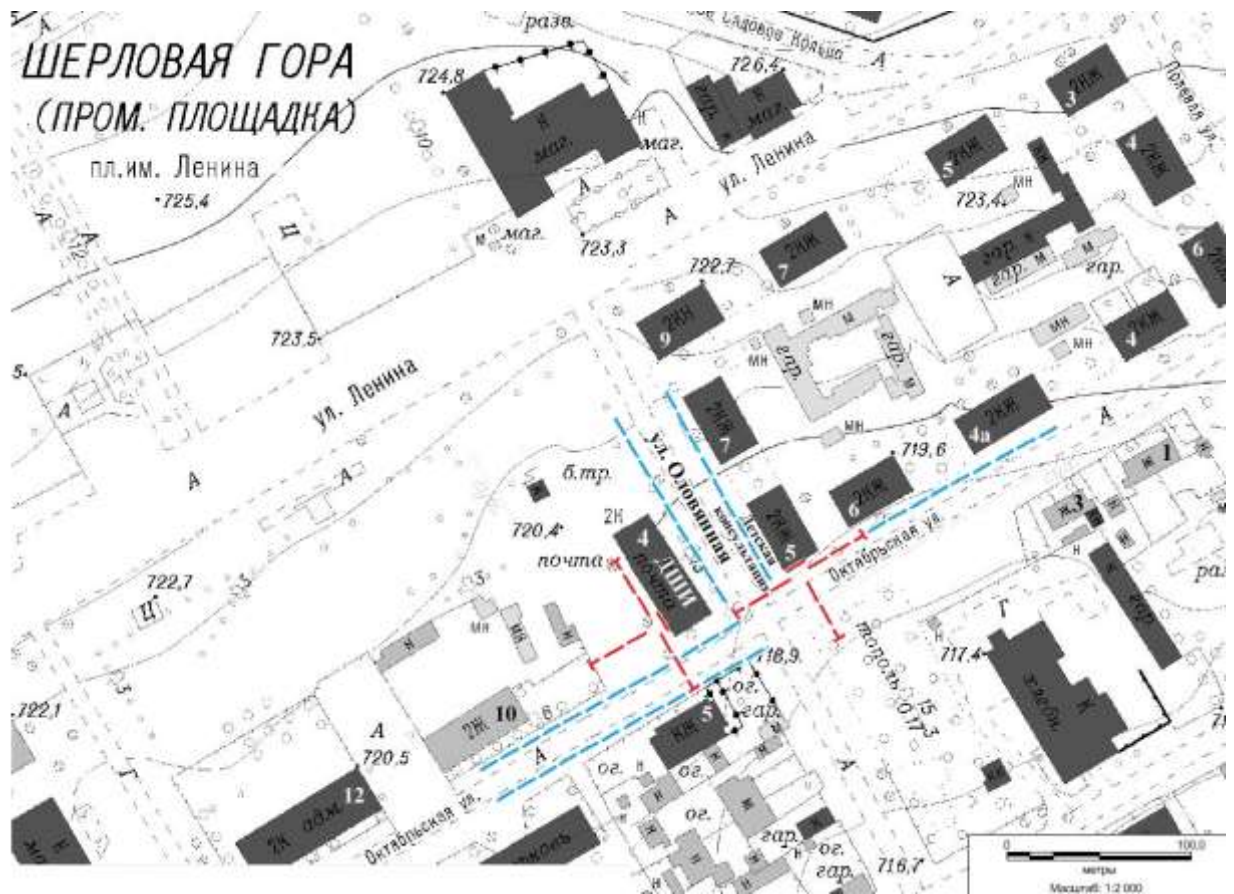
Схема границ прилегающих территорий,  
на которых не допускается розничная продажа алкогольной продукции  
МДОУ «Петушок»  
пгт Шерловая Гора, ул.Профсоюзная, 27



--- - пешеходная дорожка

--- - тридцатиметровая зона

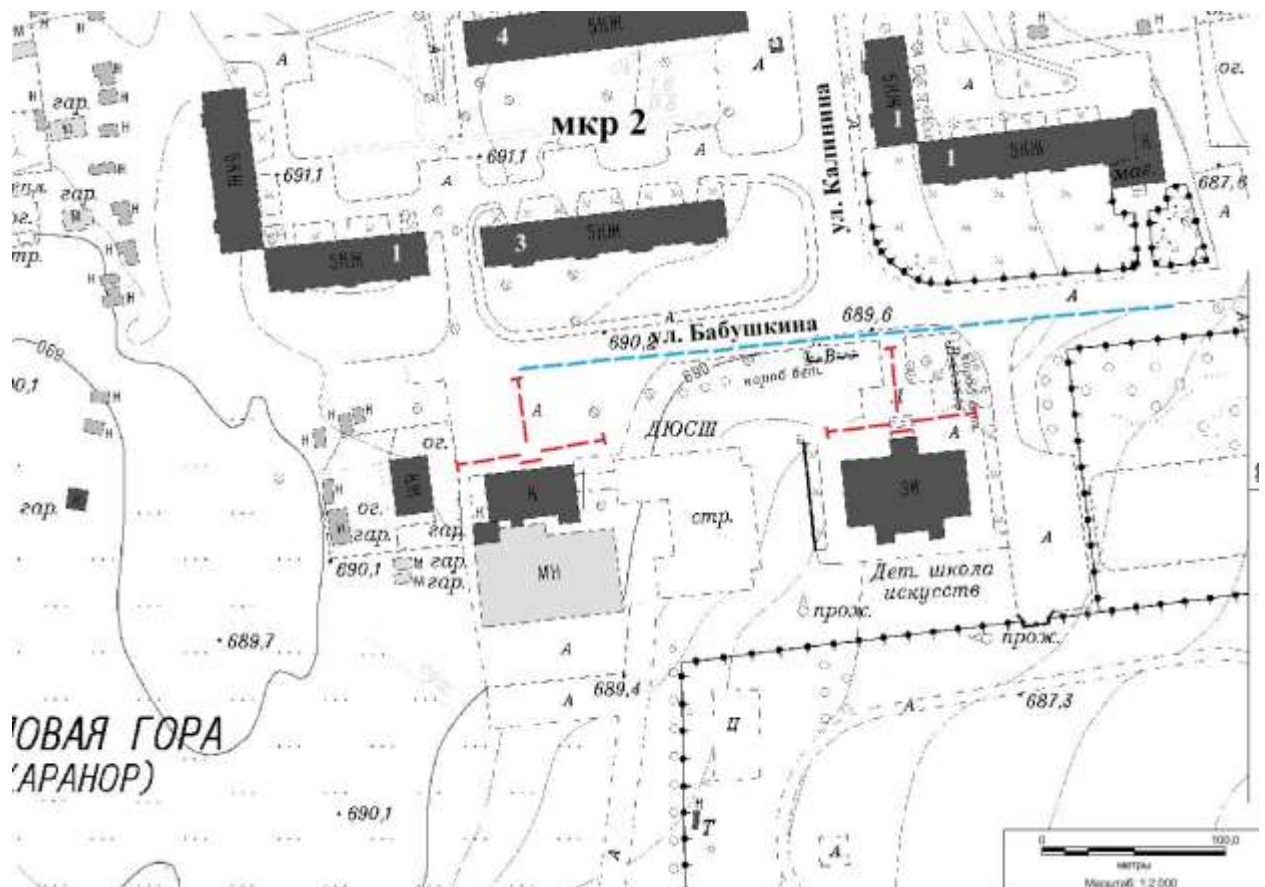
Схема границ прилегающих территорий,  
на которых не допускается розничная продажа алкогольной продукции  
Детская школа искусств  
пгт Шерловая Гора, ул. Оловянная, 4



 - пешеходная дорожка

 - тридцатиметровая зона

Схема границ прилегающих территорий,  
на которых не допускается розничная продажа алкогольной продукции  
ДШИ  
пгт Шерловая Гора, ул.Бабушкина, 25



 - пешеходная дорожка


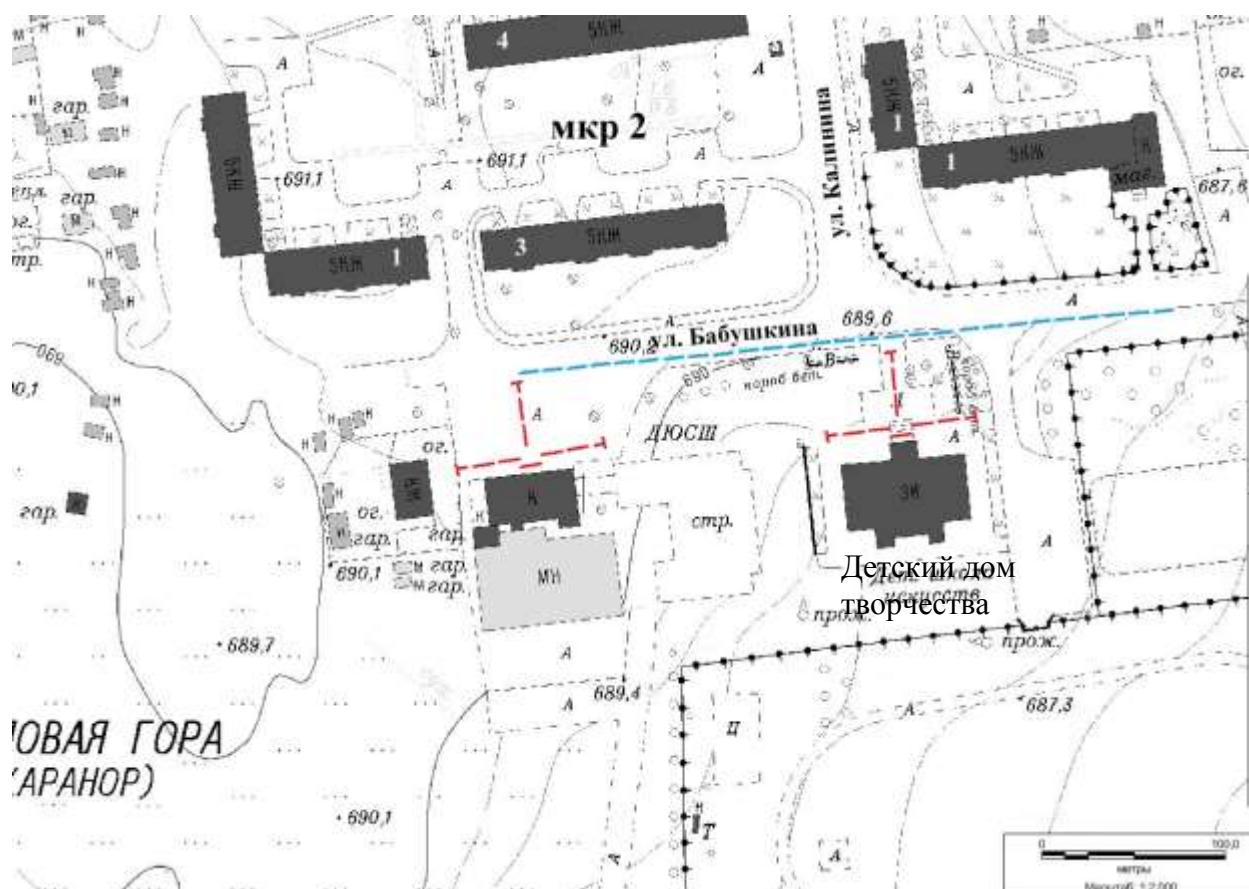

 - тридцатиметровая зона

Схема границ прилегающих территорий,  
на которых не допускается розничная продажа алкогольной продукции  
МОУДО «Детский дом творчества»  
пгт Шерловая Гора, ул.Бабушкина, 25



 - пешеходная дорожка


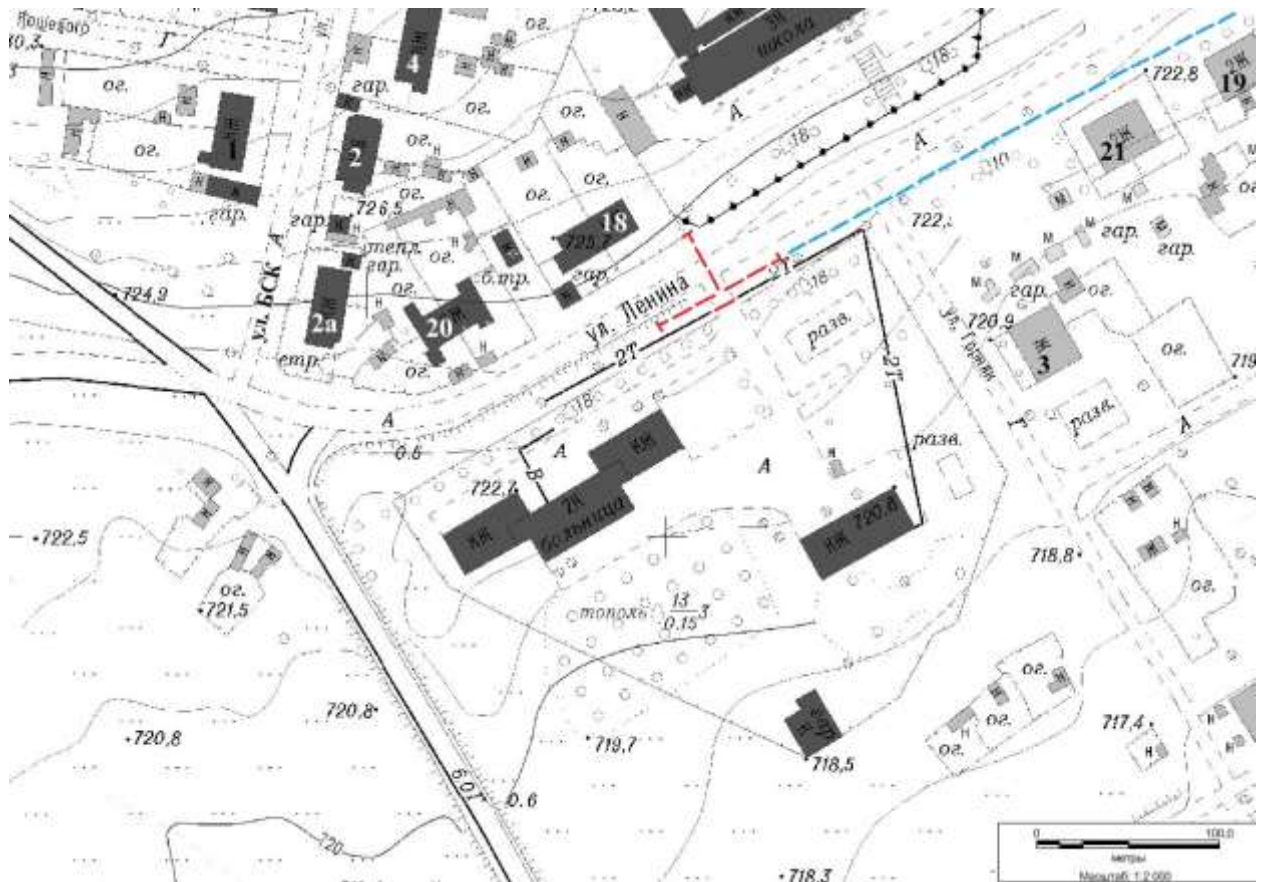
 - тридцатиметровая зона



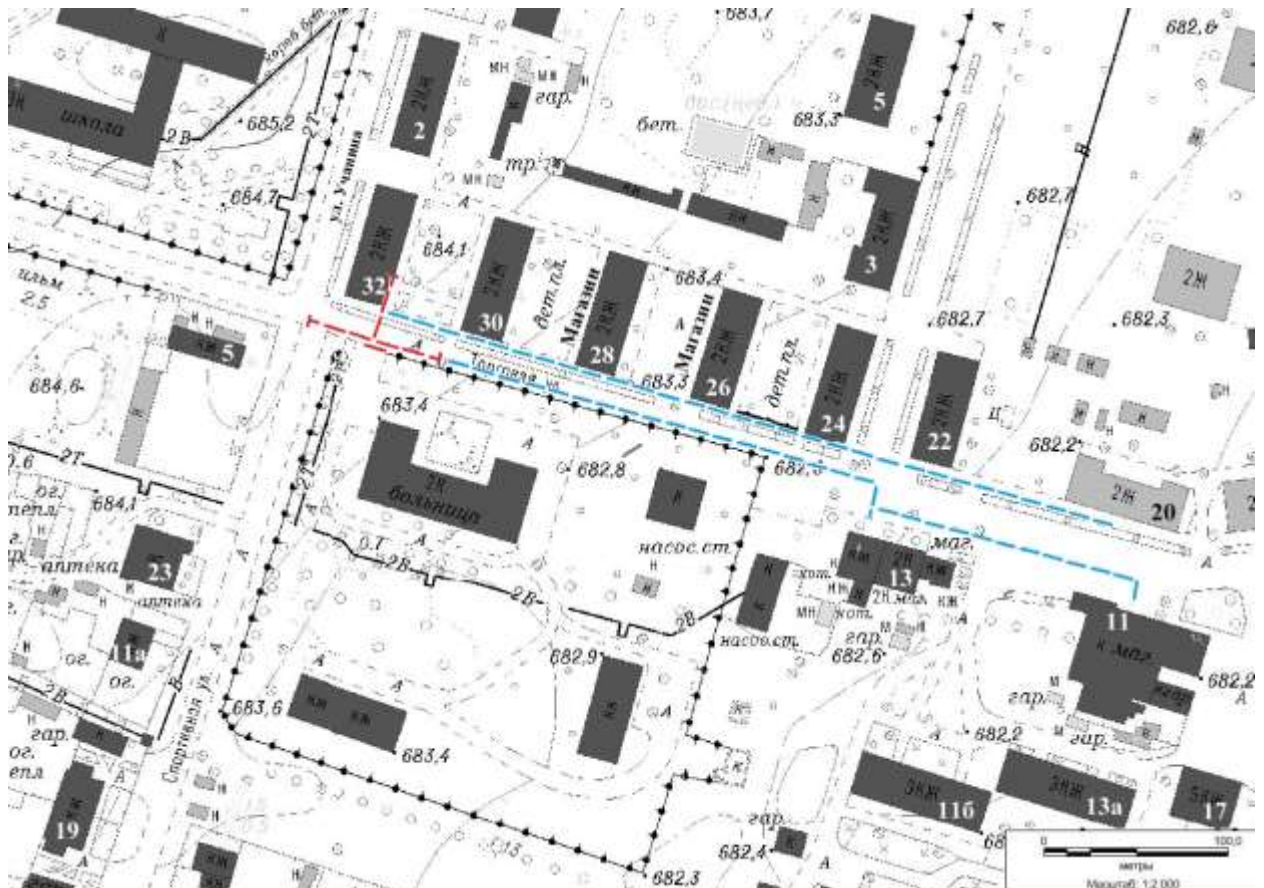
Схема границ прилегающих территорий,  
на которых не допускается розничная продажа алкогольной продукции  
Шерловогорская участковая больница №2  
пгт Шерловая Гора, ул.Ленина, 25



 - пешеходная дорожка

 - тридцатиметровая зона

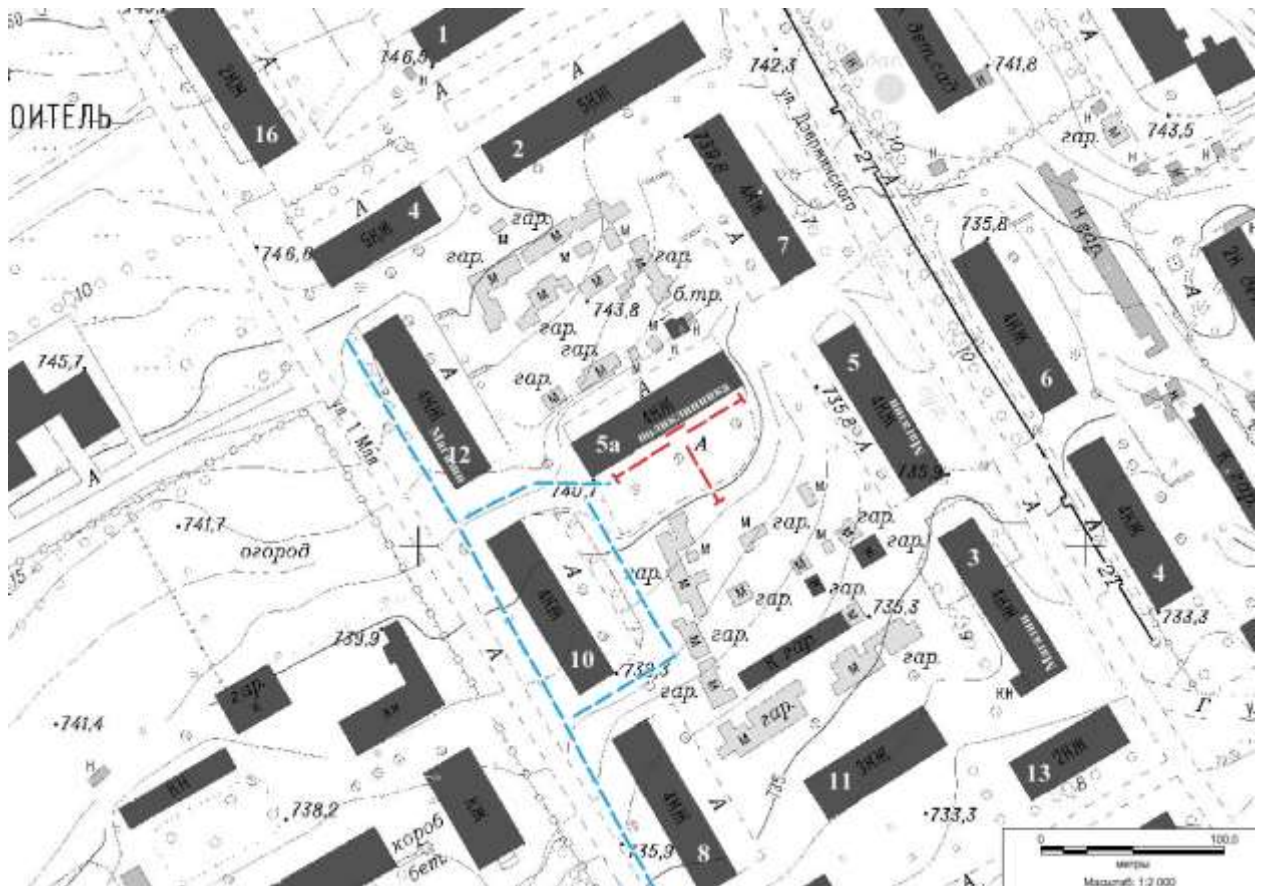
Схема границ прилегающих территорий,  
на которых не допускается розничная продажа алкогольной продукции  
Шерловгорская участковая больница №1  
пгт Шерловая Гора, ул. Торговая, 14



 - пешеходная дорожка

 - тридцатиметровая зона

Схема границ прилегающих территорий,  
на которых не допускается розничная продажа алкогольной продукции  
Шерловгорская участковая больница №2, поликлиника  
пгт Шерловая Гора, ул.Дзержинского, 5а

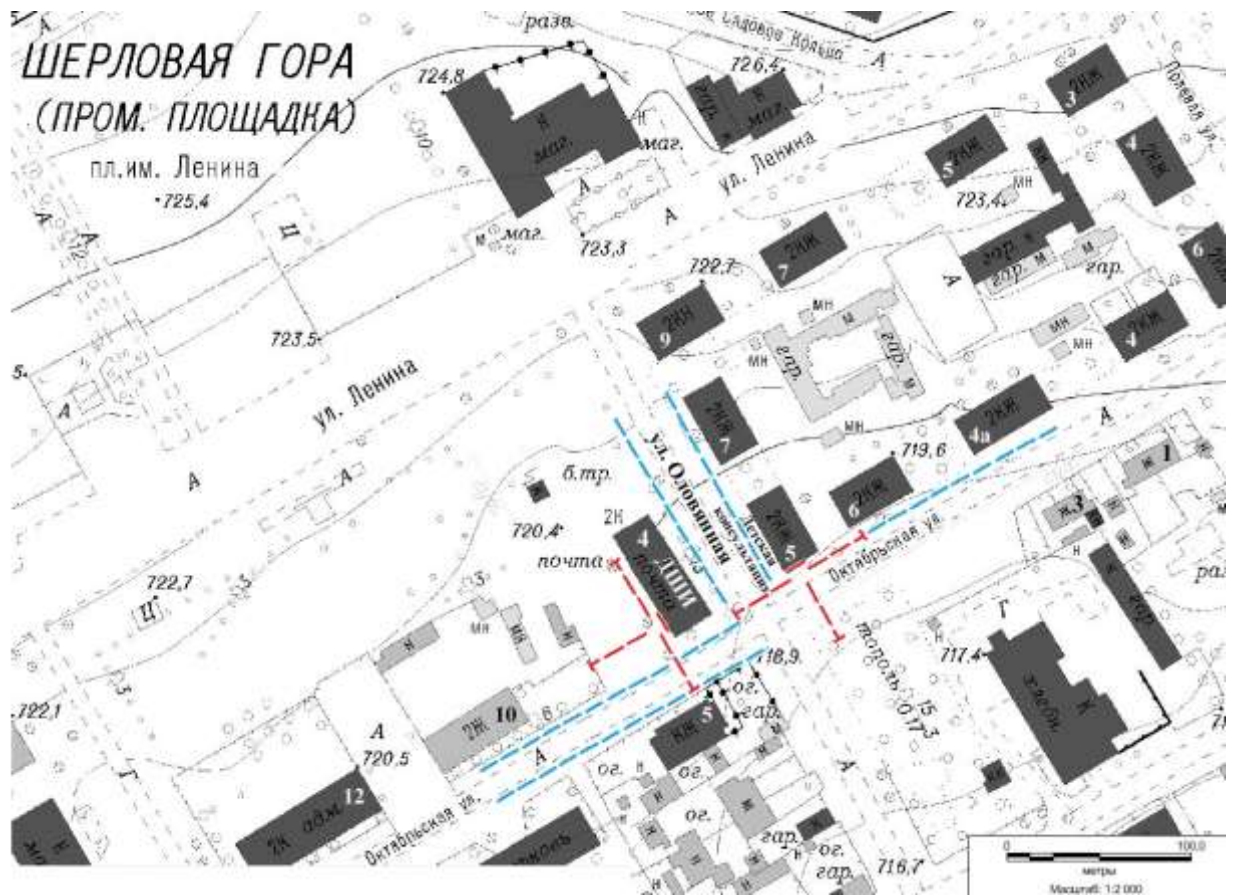



 - пешеходная дорожка

 - тридцатиметровая зона



Схема границ прилегающих территорий,  
на которых не допускается розничная продажа алкогольной продукции  
Шерловогорская участковая больница №2, детская поликлиника  
пгт Шерловая Гора, ул.Оловянная, 3



 - пешеходная дорожка


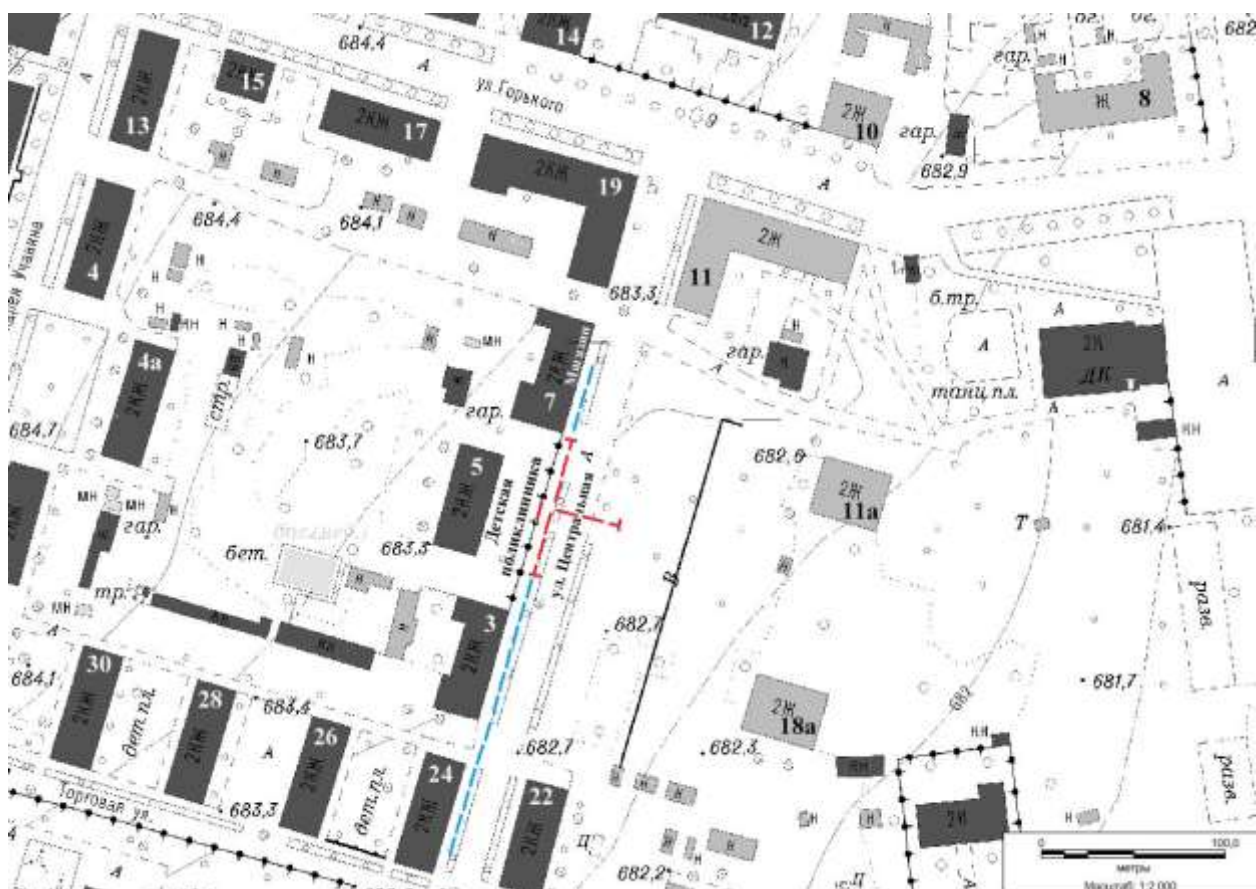
 - тридцатиметровая зона



Схема границ прилегающих территорий,  
на которых не допускается розничная продажа алкогольной продукции  
Шерловогорская участковая больница №1 детская консультация  
пгт Шерловая Гора, ул.Центральная, 5



 - пешеходная дорожка


 - тридцатиметровая зона

Схема границ прилегающих территорий,  
на которых не допускается розничная продажа алкогольной продукции  
ГАУСО ШРЦ «Топаз»  
пгт Шерловая Гора, ул.Шахтерская, 4а



 - пешеходная дорожка

 - тридцатиметровая зона

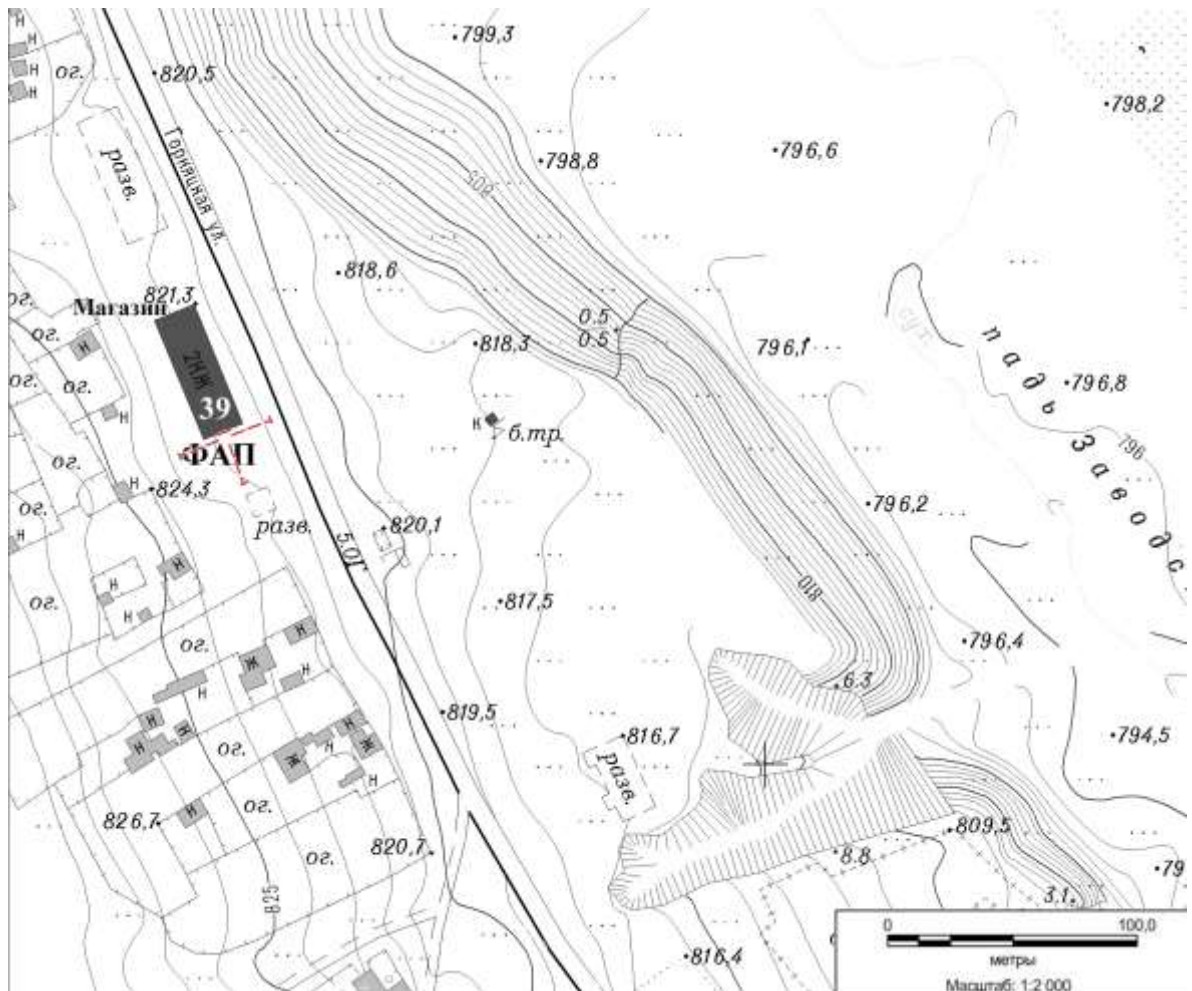
Схема границ прилегающих территорий,  
на которых не допускается розничная продажа алкогольной продукции  
ФАП  
пгт Шерловая Гора, ул.Линейная, ба




 - пешеходная дорожка

 - тридцатиметровая зона

Схема границ прилегающих территорий,  
на которых не допускается розничная продажа алкогольной продукции  
ФАП  
пгт Шерловая Гора, ул.Горняцкая, 39

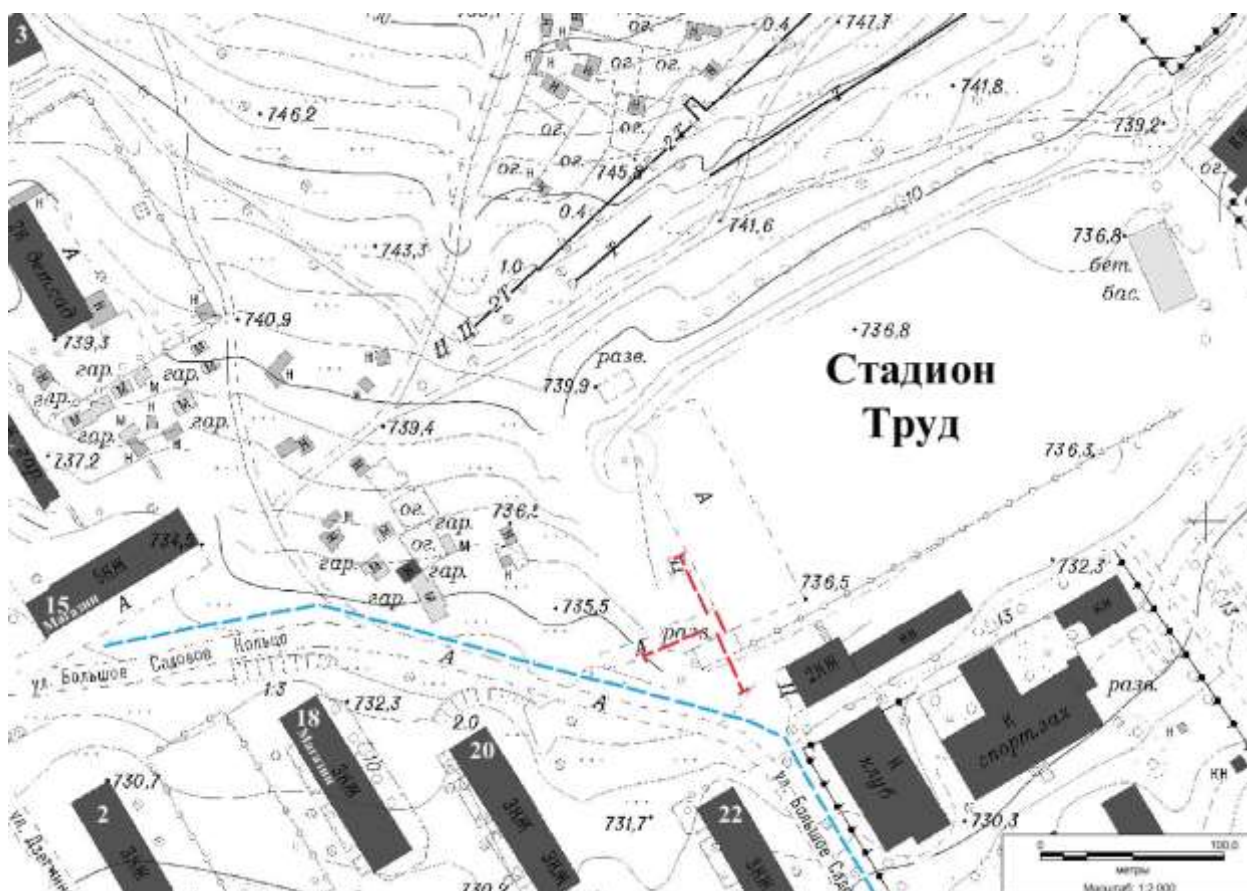


 - пешеходная дорожка

 - тридцатиметровая зона



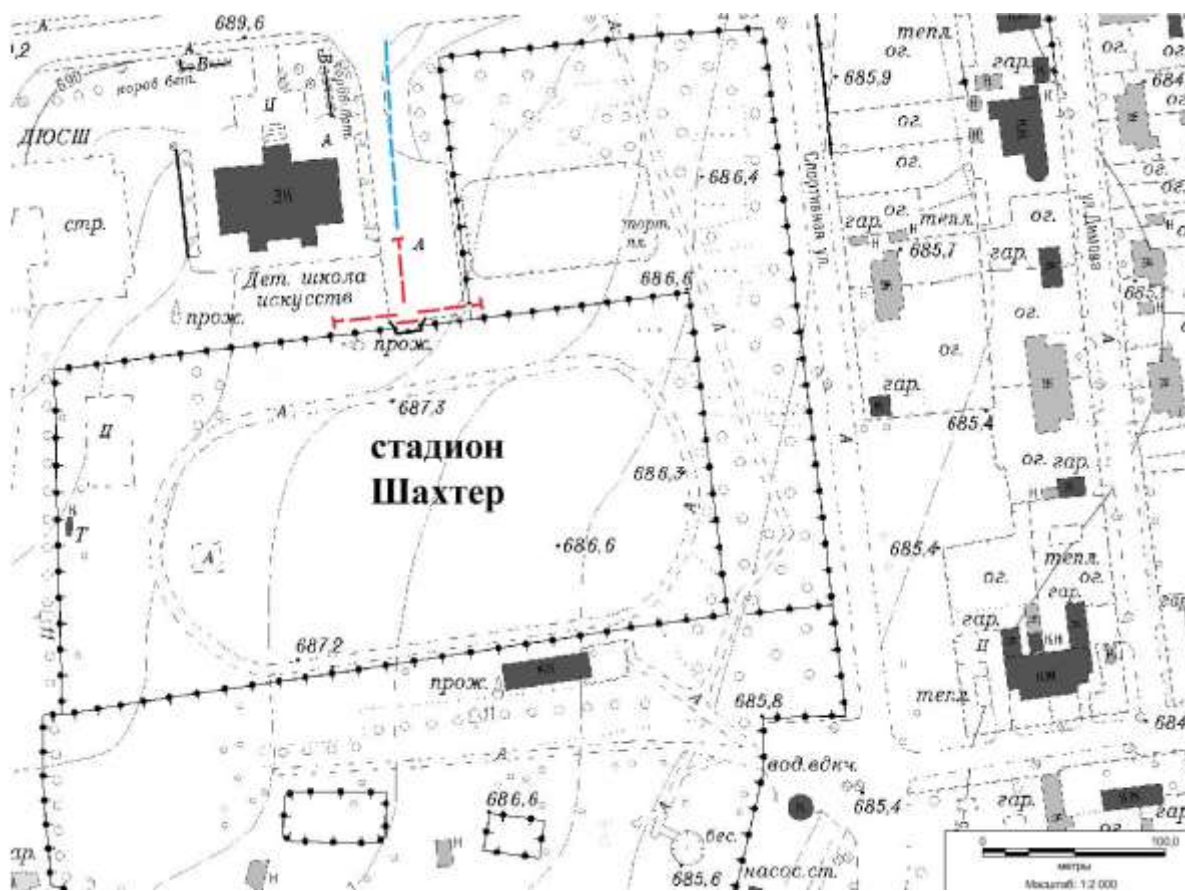
Схема границ прилегающих территорий,  
на которых не допускается розничная продажа алкогольной продукции  
Стадион «Труд»  
пгт Шерловая Гора, ул.Большое Садовое Кольцо, 17




 - пешеходная дорожка

 - тридцатиметровая зона

Схема границ прилегающих территорий,  
на которых не допускается розничная продажа алкогольной продукции  
Стадион «Шахтер»  
пгт Шерловая Гора, ул.Бабушкина, 27б



 - пешеходная дорожка


 - тридцатиметровая зона

Схема границ прилегающих территорий,  
на которых не допускается розничная продажа алкогольной продукции  
автобусная остановка  
пгт Шерловая Гора, ул.50 лет Октября, 7



 - пешеходная дорожка


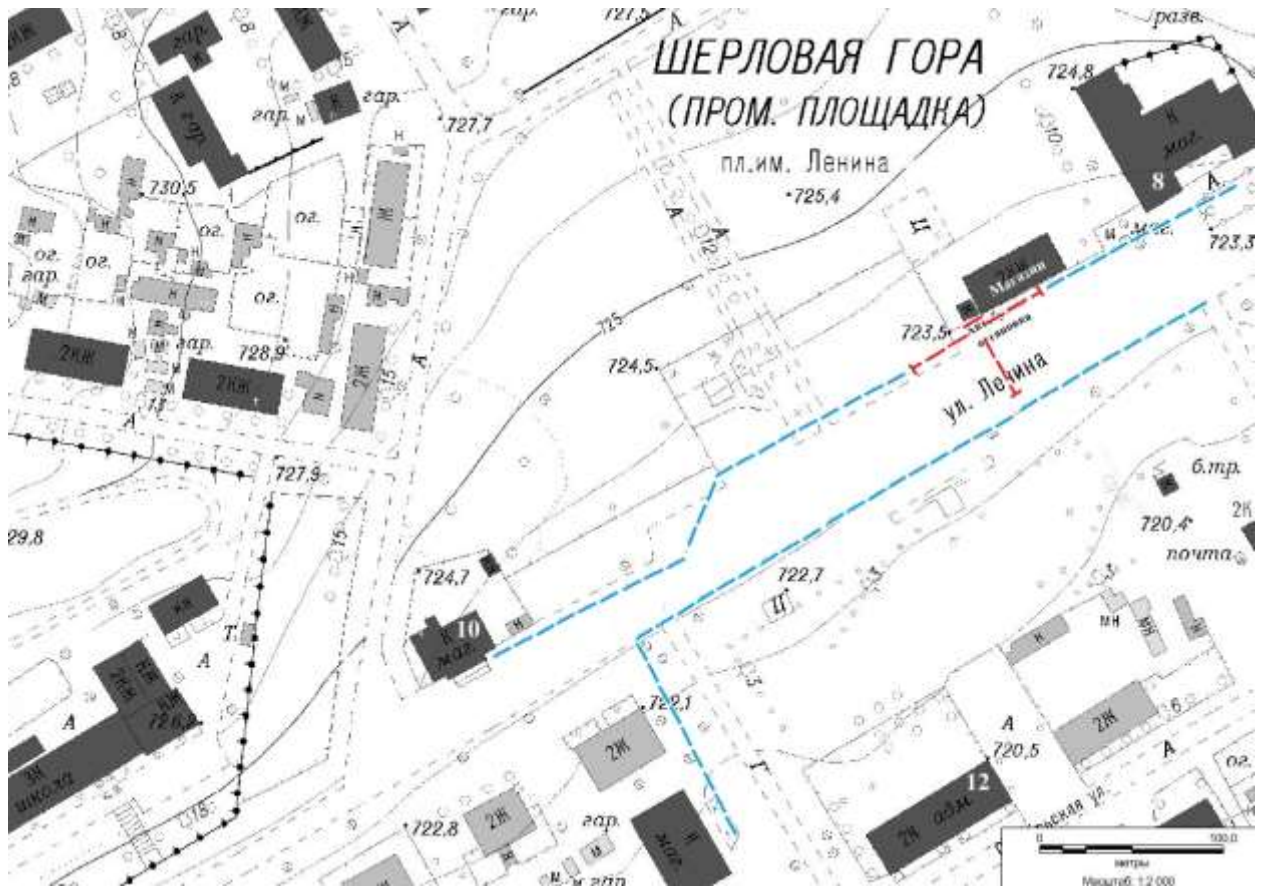
 - тридцатиметровая зона

Схема границ прилегающих территорий,  
на которых не допускается розничная продажа алкогольной продукции  
автобусная остановка  
пгт Шерловая Гора, ул.Ленина, 8а



 - пешеходная дорожка



 - тридцатиметровая зона



Схема границ прилегающих территорий,  
на которых не допускается розничная продажа алкогольной продукции  
железнодорожный вокзал  
пгт Шерловая Гора, ул.Линейная,



 - пешеходная дорожка


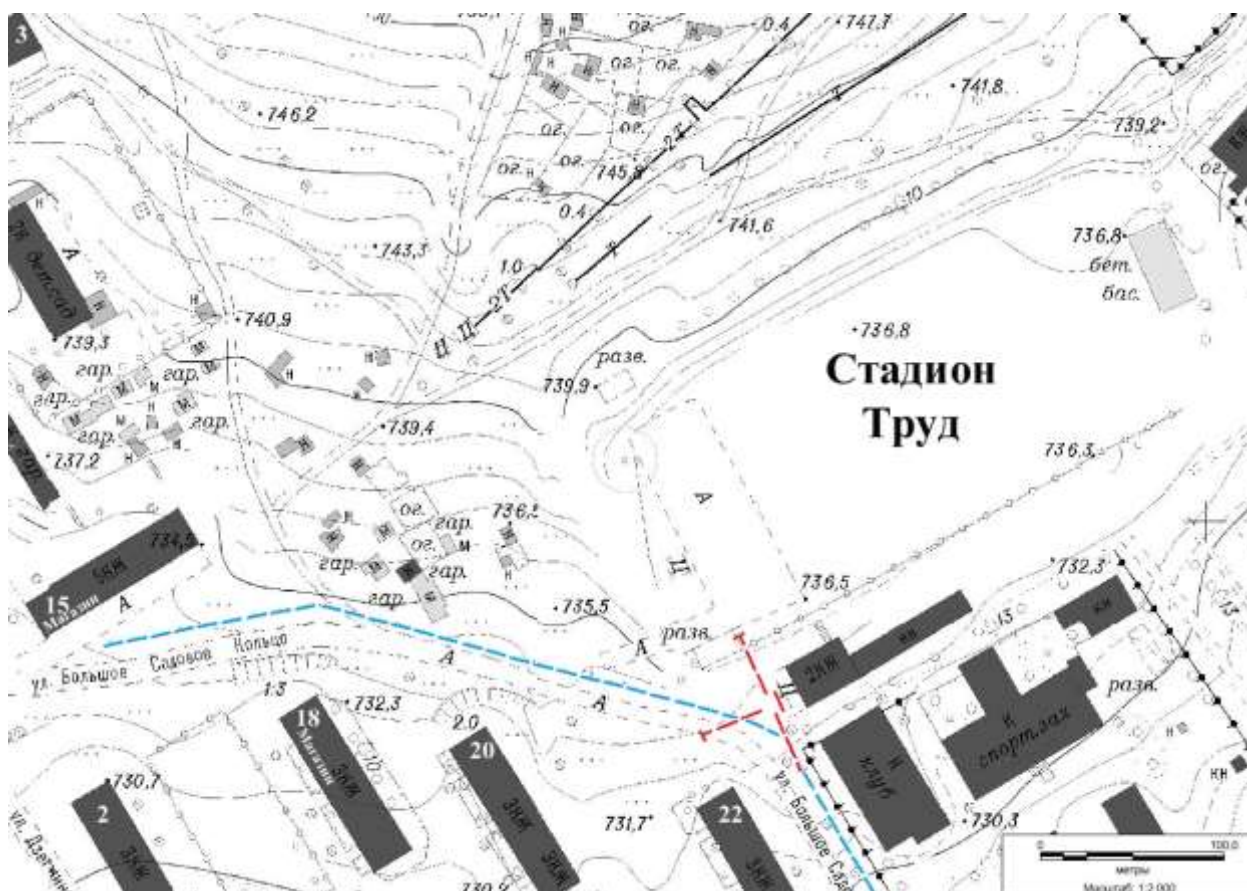
 - тридцатиметровая зона

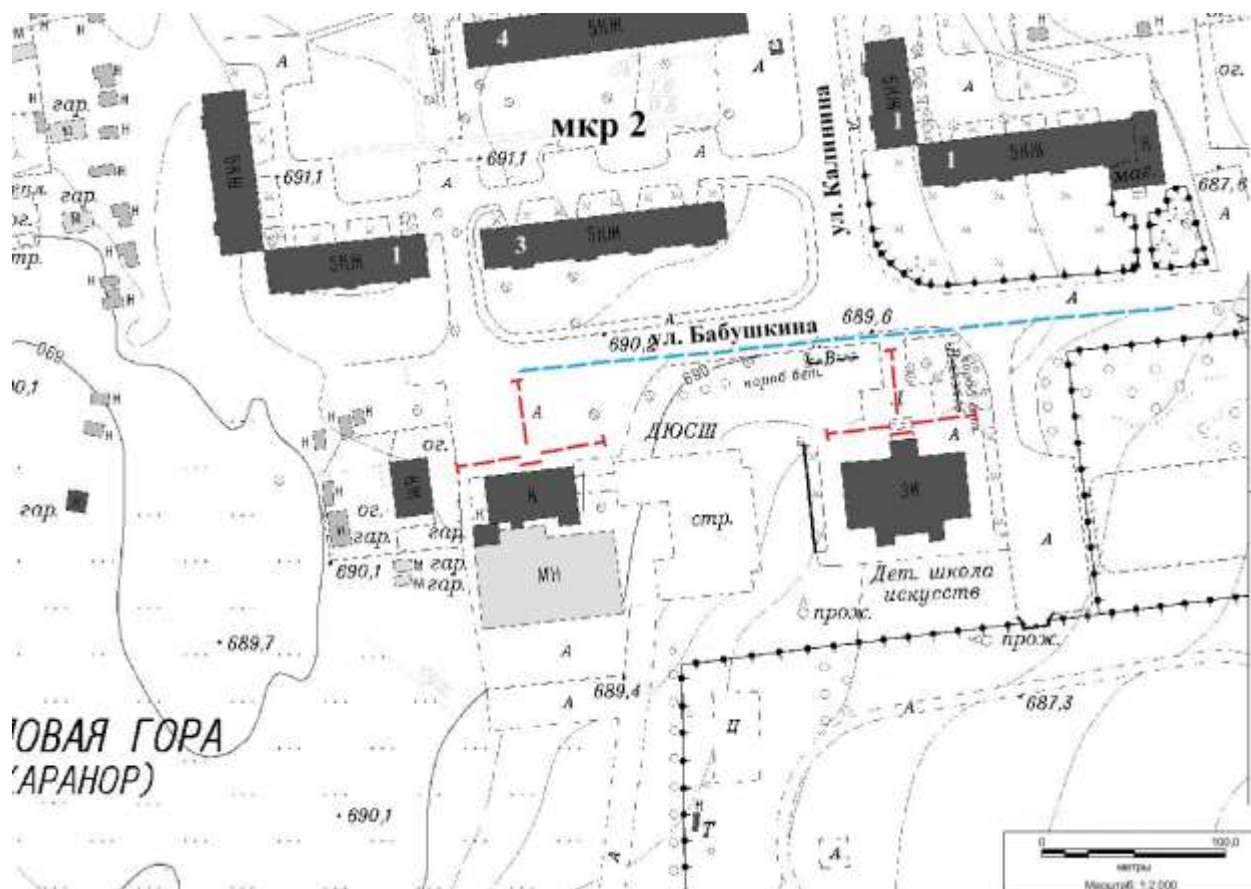
Схема границ прилегающих территорий,  
на которых не допускается розничная продажа алкогольной продукции  
ДЮСШ  
пгт Шерловая Гора, ул.Большое Садовое Кольцо, 19




 - пешеходная дорожка

 - тридцатиметровая зона

Схема границ прилегающих территорий,  
на которых не допускается розничная продажа алкогольной продукции  
ДЮСШ  
пгт Шерловая Гора, ул.Бабушкина, 27



 - пешеходная дорожка

 - тридцатиметровая зона

### Границы прилегающих территорий, на которых не допускается розничная продажа алкогольной продукции

№ п/п	Наименование места массового скопления граждан и места источников повышенной опасности (объект)	Адрес	Расстояние от границы прилегающей территории к объекту до территории объекта, в котором осуществляется розничная торговля алкогольной продукцией	Описание границ прилегающих территорий к объектам
1.	МОУ «Средняя общеобразовательная школа № 42»	п.г.т.Шерловая Гора, ул.Ленина, 4	не менее 30 метров	
2.	МОУ «Средняя общеобразовательная школа № 47»	п.г.т. Шерловая Гора, ул.Ленина, 14	не менее 30 метров	
3.	МОУ «Средняя общеобразовательная школа № 40»	п.г.т.Шерловая Гора, ул.Торговая, 34	не менее 30 метров	
4.	МОУ «Средняя общеобразовательная школа № 40 начальная школа»	п.г.т.Шерловая Гора, ул.Горького, 2	не менее 30 метров	
5.	ГОУ Шерловогорский детский дом-школа	п.г.т.Шерловая Гора, ул.Большое Садовое Кольцо, 7	не менее 30 метров	
6.	МДОУ № 7 «Ладушки»	п.г.т.Шерловая Гора, ул.Большое Садовое кольцо,	не менее 30 метров	
7.	МДОУ № 3 «Буратино»	П.г.т.Шерловая Гора, ул.Дзержинского, 8	не менее 30 метров	
8.	Дошкольная группа МОУ «Средняя общеобразовательная группа школа № 42»	П.г.т.Шерловая Гора, ул.Дзержинского, 6а	не менее 30 метров	
9.	МДОУ «Полянка»	П.г.т.Шерловая Гора, микрорайон -	не менее 30 метров	



		2, д.5		
10.	МДОУ «Петушок»	п.г.т.Шерловая Гора, ул.Профсоюзная, 27	не менее 30 метров	
11.	Детская школа искусств	п.г.т.Шерловая Гора, ул.Оловянная, 4	не менее 30 метров	
12.	Детская школа искусств	п.г.т.Шерловая Гора, ул.Бабушкина, 25	не менее 30 метров	
13.	МОУДО «Детский дом творчества»	п.г.т.Шерловая Гора, ул.Бабушкина, 25	не менее 30 метров	
14.	Шерловогорская участковая больница № 2	п.г.т.Шерловая Гора, ул.Ленина, 25	не менее 30 метров	
15.	Шерловогорская участковая больница № 1	п.г.т.Шерловая Гора, ул.Торговая, 14	не менее 30 метров	
16.	Шерловогорская участковая больница № 2, поликлиника	п.г.т.Шерловая Гора, ул.Дзержинского, 5а	не менее 30 метров	
17.	Шерловогорская участковая больница № 2, детская поликлиника	п.г.т.Шерловая Гора, ул.Оловянная, 3	не менее 30 метров	
18.	Шерловогорская участковая больница № 1, детская консультация	п.г.т.Шерловая Гора, ул.Центральная, 5	не менее 30 метров	
19.	ГАУСО ШРЦ «Топаз»	п.г.т.Шерловая Гора, ул.Шахтерская, 4а	не менее 30 метров	
20.	ФАП	п.г.т.Шерловая Гора, ул.Линейная, 6а	не менее 30 метров	
21.	ФАП	п.г.т.Шерловая Гора, ул.Горняцкая, 39	не менее 30 метров	
22.	Стадион «Труд»	п.г.т. Шерловая Гора, ул.Большое Садовое Кольцо, 17	не менее 30 метров	
23.	Стадион «Шахтер»	п.г.т.Шерловая Гора, ул.Бабушкина, 27б	не менее 30 метров	
24.	Автобусная остановка	п.г.т.Шерловая Гора, ул.50 лет Октября, 7	не менее 30 метров	
25.	Автобусная остановка	п.г.т.Шерловая Гора, ул.Ленина, 8а	не менее 30 метров	

26.	Железнодорожный вокзал	п.г.т.Шерловая Гора, ул.Линейная	не менее 30 метров	
27.	ДЮСШ	п.г.т.Шерловая Гора, ул.Большое садовое Кольцо, 17	не менее 30 метров	
28.	ДЮСШ	п.г.т.Шерловая Гора, ул.Бабушкина, 27	не менее 30 метров	